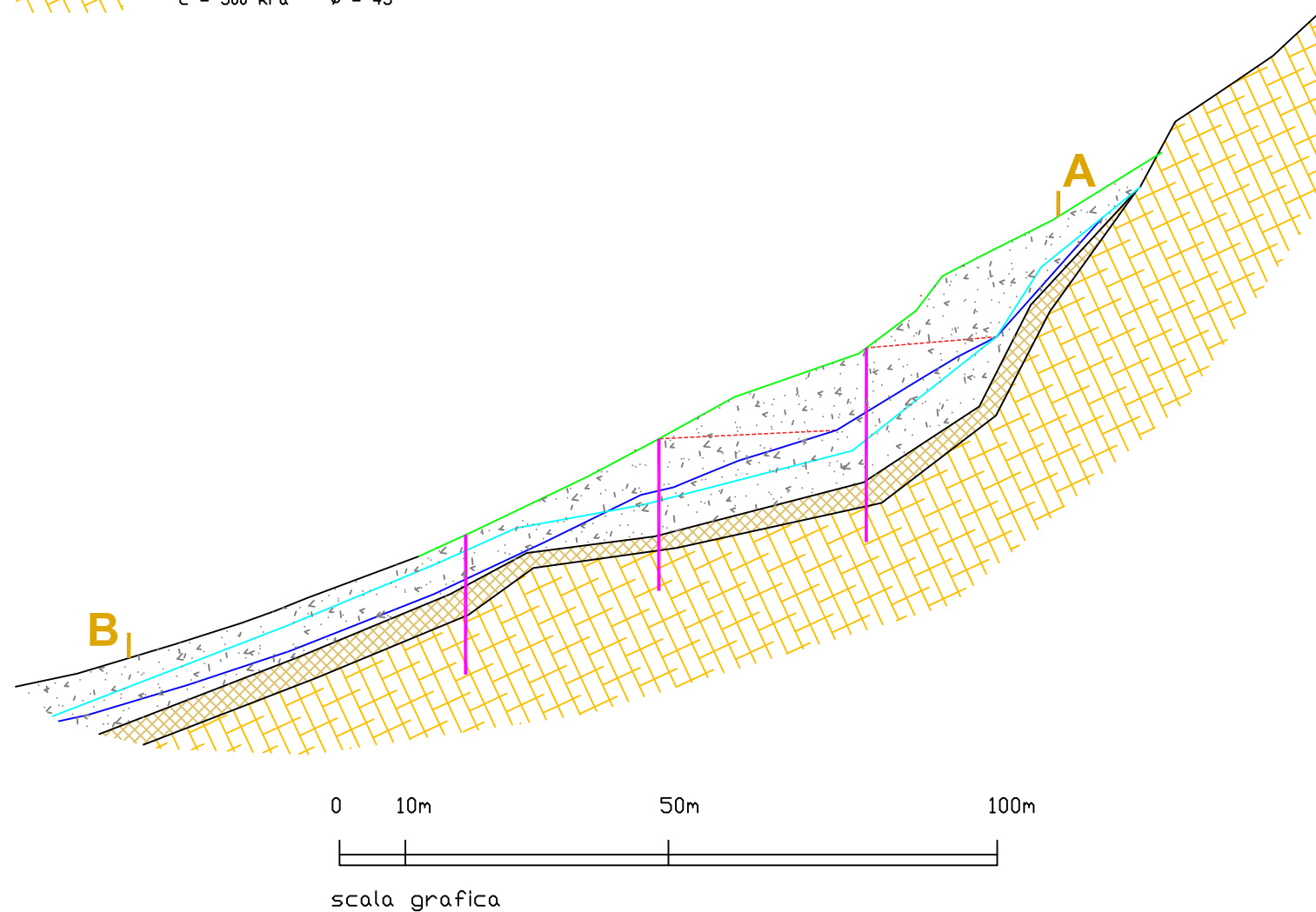
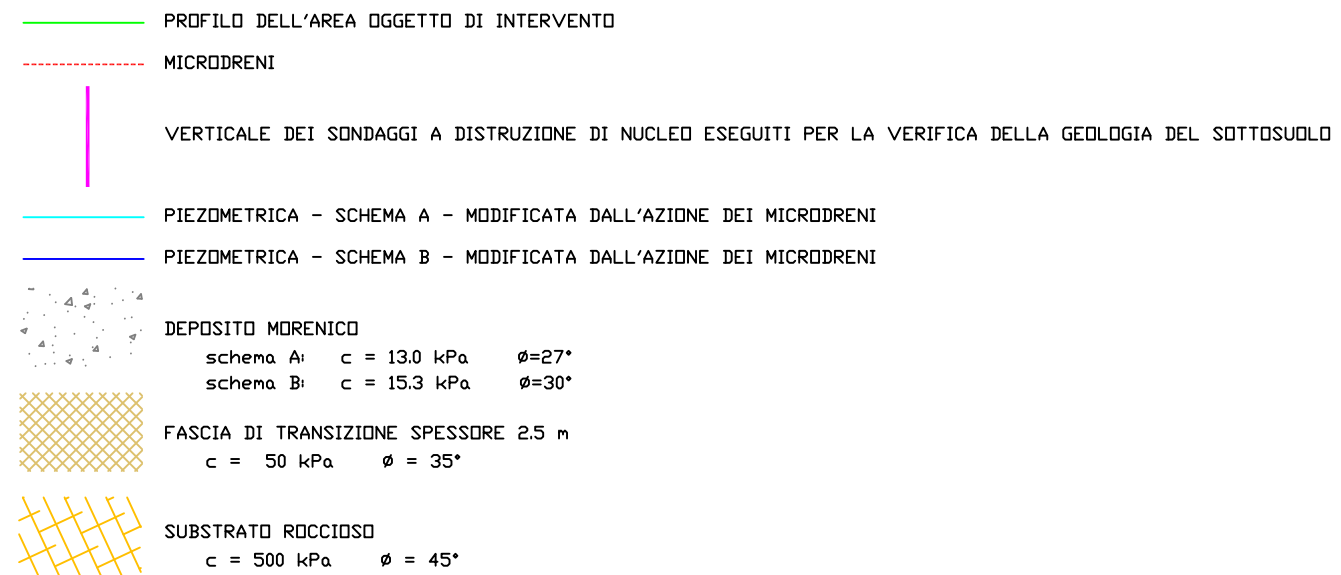
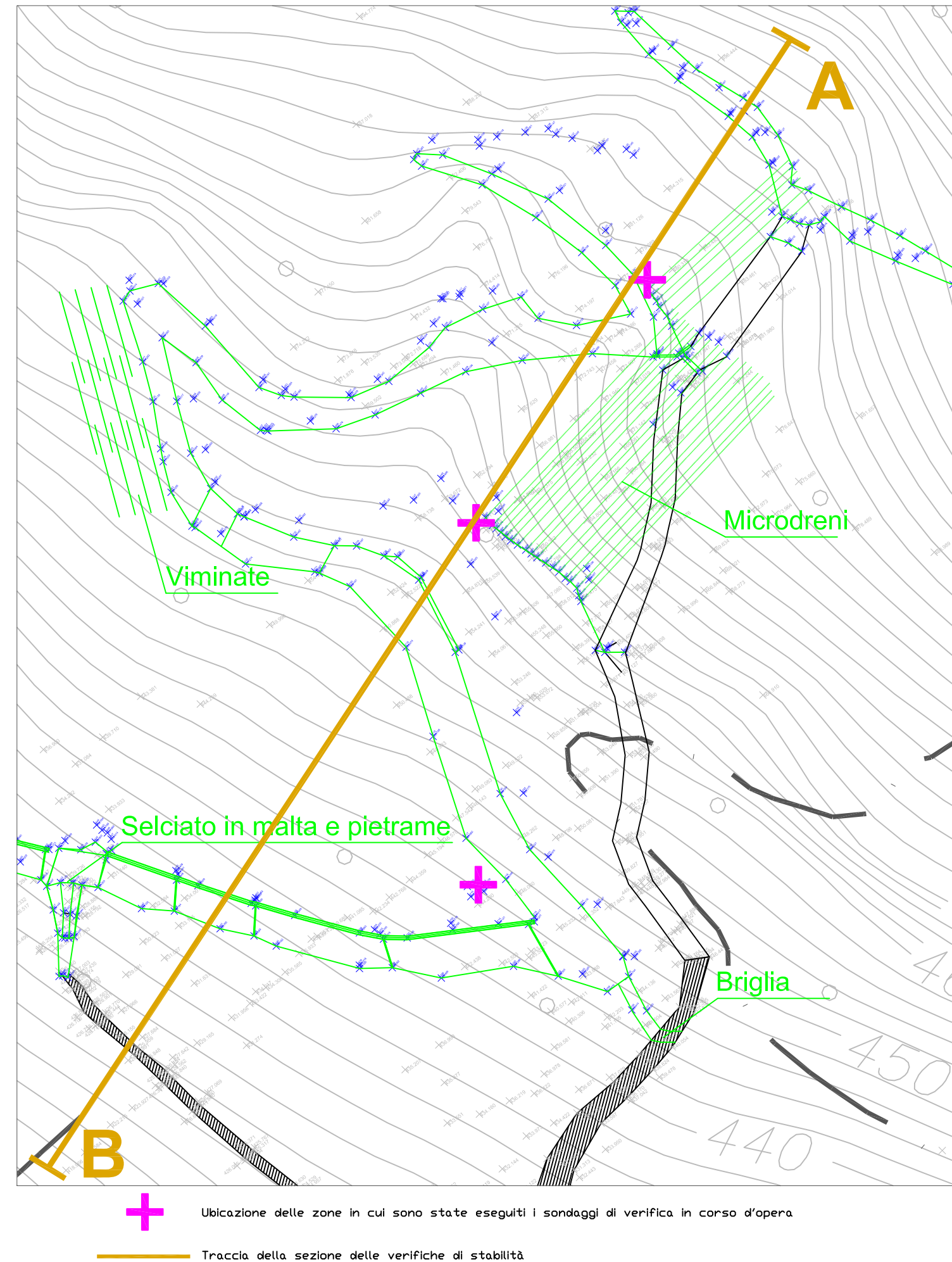


## Sezione delle verifiche di stabilità aggiornata secondo i risultati acquisiti dai sondaggi eseguiti in corso d'opera

Scala 1:1.000



## Planimetria degli interventi eseguiti Scala 1:500



COMUNE DI TORRE DE' BUSI



Provincia di Lecco

Progetto :

CONSOLIDAMENTO VERSANTI E RIPRISTINO OPERE PARAMASSI IN LOC. SAN GOTTARDO -  
 2° LOTTO - O.P.C.M. N. 3258/02 O.P.C.M. N. 3464/05  
 Quinto Piano degli interventi urgenti d.d.u.o. 06 giugno 2006 n. 6274  
 U.O. Tutela e Valorizzazione del Territorio della Regione Lombardia

RIPERIMETRAZIONE AREA SOTTOPOSTA A VINCOLO  
 AI SENSI DELLA L. 267/98

Scala:

Oggetto:

Tavola n.

1.1

TAVOLA DEGLI INTERVENTI DI CONSOLIDAMENTO  
 ESEGUITI, COMPRESIVA DI VARIANTE IN CORSO  
 D'OPERA E RIUBICAZIONE PUNTUALE DELLE  
 VERIFICHE DI STABILITA'

Data:

Luglio 2011

Disegnatore:

Archivio /  
 commessa:

n. 34/07

Nuovo progetto

Int.del progetto/ubicazione:

Data:

Archivio:

Rev.del progetto/ubicazione:

Tav. n.:

Data:

Archivio:

Il progettista:

Dott. Geol. Luigi Corna

Il Comune:

Comune di Torre de' Busi

STUDIO  
**TECNO.GEO.**  
 APPLIED AND ENVIRONMENTAL GEOLOGY  
 CONSULTING AND PROJECTS  
<http://www.studiotecnogeo.it>

Via Corridoni, 27  
 24124, Bergamo  
 Tel. 035-4175299 - Fax 035-3694472  
 E-mail [info@studiotecnogeo.it](mailto:info@studiotecnogeo.it)

A termini di legge ci riserviamo la proprietà di questo documento con divieto di riproduzione,  
 consegnarlo o di renderlo comunque noto a Ditta concorrenti o a terzi senza la nostra autorizzazione